

MIEJSCOWY PLAN ZAGOSPODAROWANIA PRZESTRZENNEGO DLA CZĘŚCI WSI WOLICA W GMINIE NADARZYN – OBSZARY NR I, III-IX

ZAŁĄCZNIK NR 7

DO UCHWAŁY NR.....

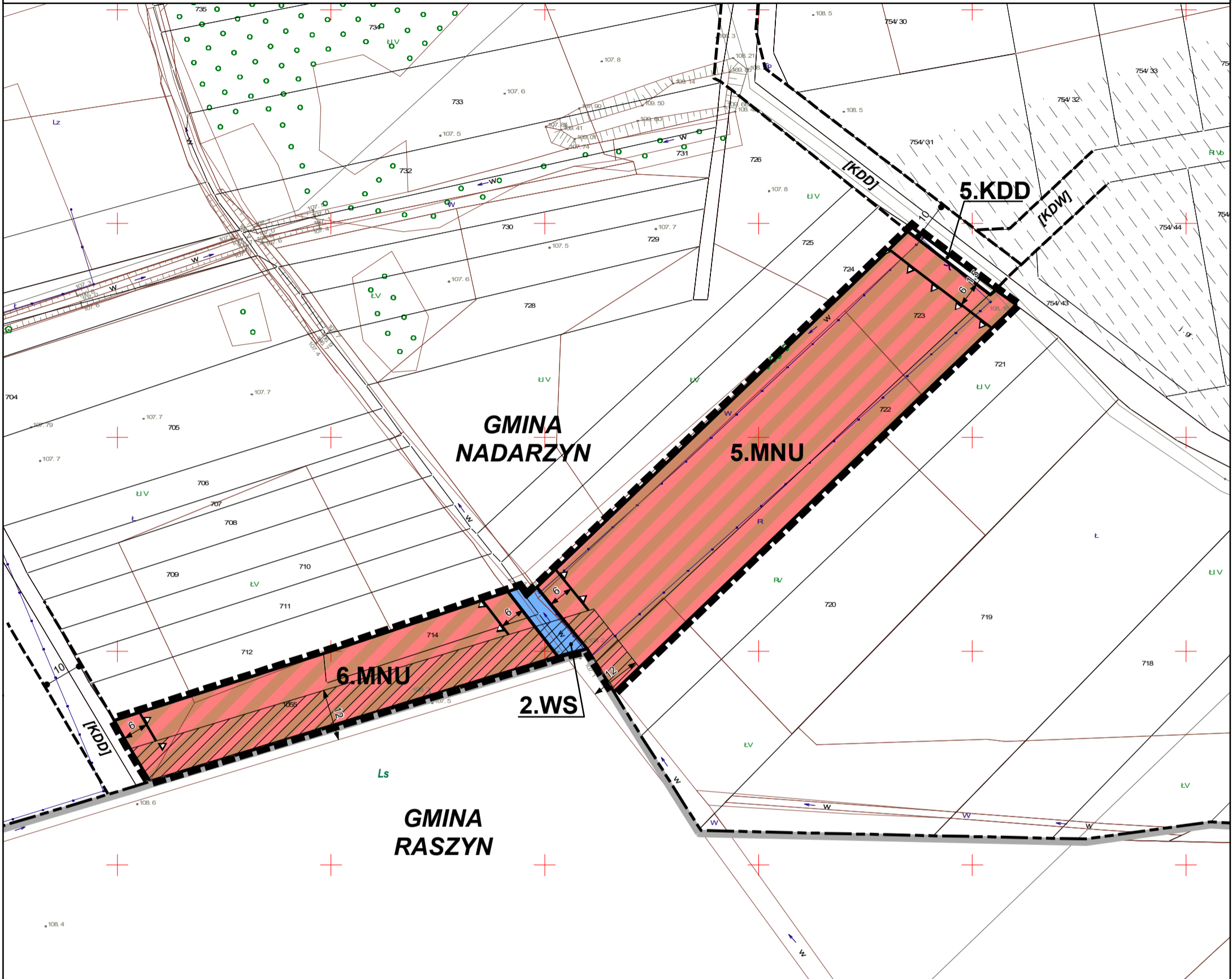
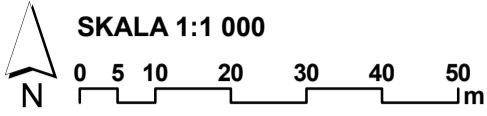
RADY GMINY NADARZYN

z dnia r.

Etap: Wyłożenie do publicznego wglądu

OBSZAR NR IX

SKALA 1:1 000



OZNACZENIA GRAFICZNE BĘDĄCE USTALENIAMI PLANU:

- GRANICA OBSZARU OBJĘTEGO PLANEM
- LINIE ROZGRANICZAJĄCE TERENY O RÓŻNYM PRZEZNACZENIU LUB RÓŻNYCH ZASADACH ZAGOSPODAROWANIA
- ▲▲** NIEPRZEKRACZALNE LINIE ZABUDOWY
- ← 6 →** WYMIAROWANIE ODLEGŁOŚCI PODANE W METRACH
- ▨** STREFA OGRANICZEŃ ZABUDOWY WYNIKAJĄCYCH Z PRZEPISÓW ODREBNYCH

PRZEZNACZENIE TERENÓW:

- MNU** TEREN ZABUDOWY MIESZKANIOWEJ JEDNORODZINNEJ I USŁUG
- WS** TEREN WÓD POWIERZCHNIOWYCH ŚRÓDLĄDOWYCH - ROWY MELIORACYJNE
- KDD** TEREN DROGI PUBLICZNEJ KLASY DOJAZDOWEJ

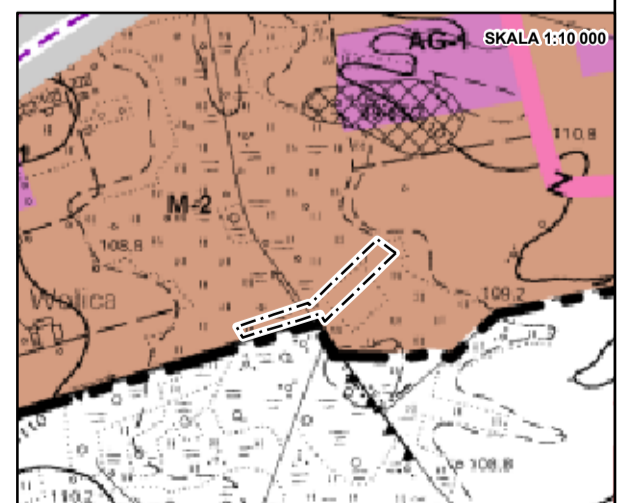
OZNACZENIA INFORMACYJNE:

- LINIE ROZGRANICZAJĄCE TERENY POZA OBSZAREM OBJĘTYM PLANEM
- [KDD]** TEREN DROGI DOJAZDOWEJ
- [KDW]** TEREN DROGI WEWNĘTRZNEJ
- 10** WYMIAROWANIE ODLEGŁOŚCI PODANE W METRACH
- (w granicach planu)** OBSZAR TRUDNYCH WARUNKÓW GRUNTOWYCH (WYSOKI POZIOM WÓD GRUNTOWYCH)
- ▨** OBSZAR ZDRENOWANY

GRANICE OBSZARÓW USTANOWIONE ODREBNYMI AKTAMI PRAWNYMI:

- ▭** GRANICA GMINY NADARZYN

WYRYS ZE STUDIUM UWARUNKOWAŃ I KIERUNKÓW ZAGOSPODAROWANIA PRZESTRZENNEGO GMINY NADARZYN (Uchwała Nr XLII/420/14 Rady Gminy Nadarzyn z dnia 26 marca 2014 r. i Uchwała Nr XXI.262.2016 Rady Gminy Nadarzyn z dnia 31 sierpnia 2016 r.)



- GRANICA OBSZARU OBJĘTEGO PLANEM
- ▭** DROGA ZBIORCZA
- M-2** TEREN ZABUDOWY MIESZKANIOWEJ JEDNORODZINNEJ I USŁUG