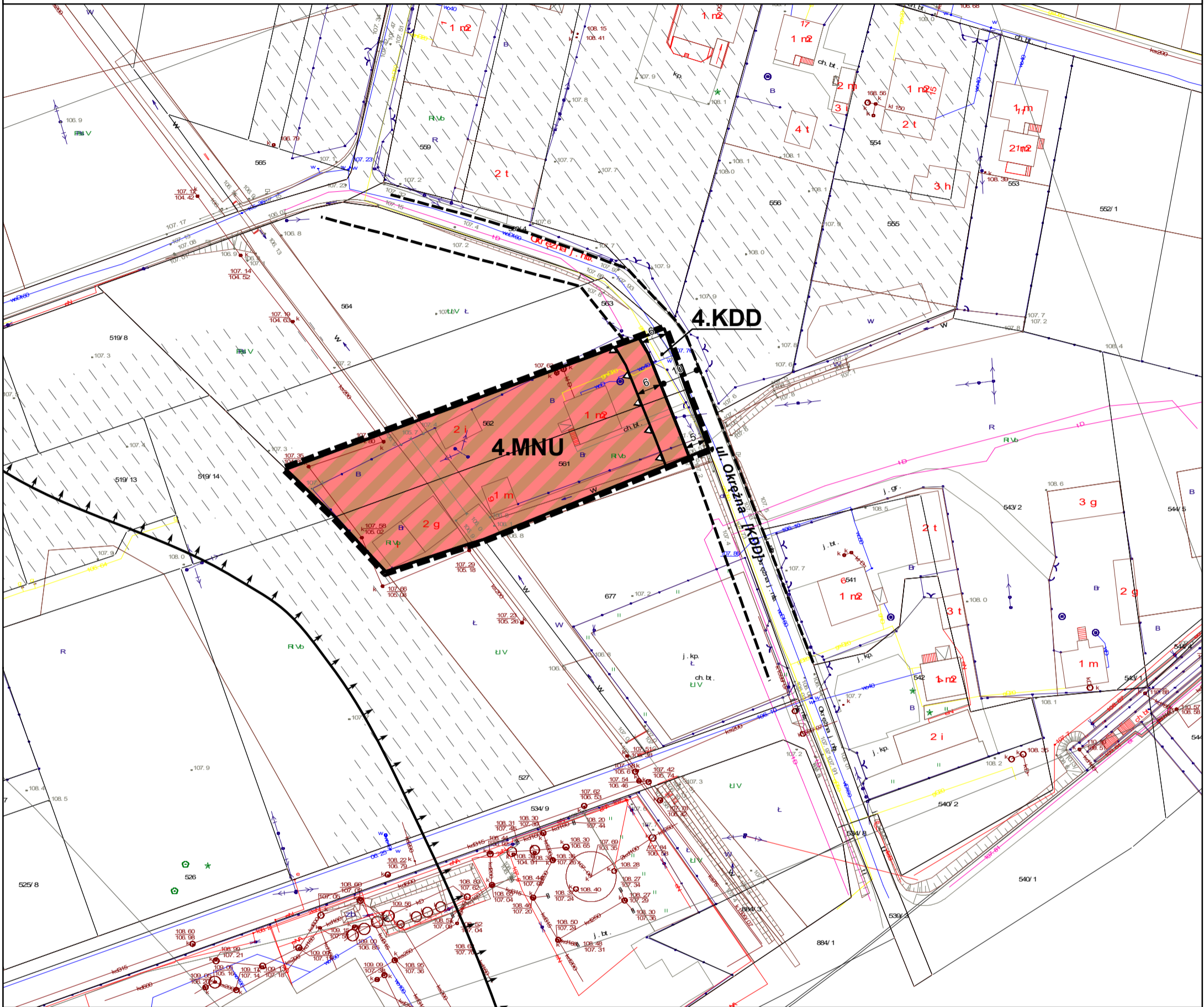
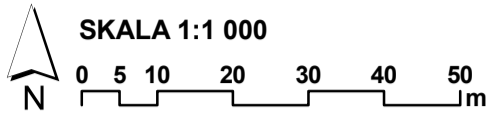


MIEJSCOWY PLAN ZAGOSPODAROWANIA PRZESTRZENNEGO DLA CZĘŚCI WSI WOLICA W GMINIE NADARZYN – OBSZARY NR I, III-IX

OBSZAR NR VII

ZAŁĄCZNIK NR 5
DO UCHWAŁY NR.....
RADY GMINY NADARZYN
z dnia r.
Etap: Wyłożenie do publicznego wglądu



OZNACZENIA GRAFICZNE BĘDĄCE USTALENIAMI PLANU:

- ▬▬▬ GRANICA OBSZARU OBJĘTEGO PLANEM
- LINIE ROZGRANICZAJĄCE TERENY O RÓŻNYM PRZEZNACZENIU
LUB RÓŻNYCH ZASADACH ZAGOSPODAROWANIA
- ▲▲ NIEPRZEKARCZALNE LINIE ZABUDOWY
- ← 6 → WYMIAROWANIE ODLEGŁOŚCI PODANE W METRACH

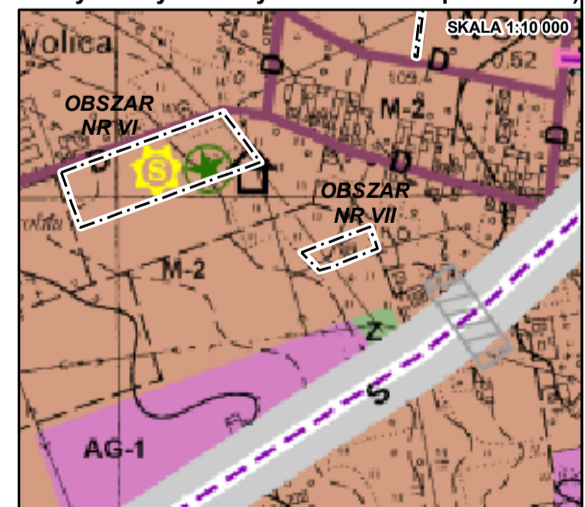
PRZEZNACZENIE TERENÓW:

- MNU TEREN ZABUDOWY MIESZKANIOWEJ JEDNORODZINNEJ I USŁUGOWEJ
- KDD TEREN DROGI PUBLICZNEJ KLASY DOJAZDOWEJ

OZNACZENIA INFORMACYJNE:

- ▬▬▬ LINIE ROZGRANICZAJĄCE TERENY POZA OBSZAREM OBJĘTYM PLANEM
- [KDD] TEREN DROGI DOJAZDOWEJ
- ↑↑ GRANICA OBSZARU TRUDNYCH WARUNKÓW GRUNTOWYCH (WYSOKI POZIOM WÓD GRUNTOWYCH)
- 10 ● WYMIAROWANIE ODLEGŁOŚCI PODANE W METRACH
- /// OBSZAR ZDRENOWANY

WYRYS ZE STUDIUM UWARUNKOWAŃ
I KIERUNKÓW ZAGOSPODAROWANIA
PRZESTRZENNEGO GMINY NADARZYN
(Uchwała Nr XLII/420/14 Rady Gminy Nadarzyn
z dnia 26 marca 2014 r. i Uchwała Nr XXI.262.2016
Rady Gminy Nadarzyn z dnia 31 sierpnia 2016 r.)



- ▬▬▬ GRANICA OBSZARU OBJĘTEGO PLANEM
- DROGA LOKALNA
- M-2 TEREN ZABUDOWY MIESZKANIOWEJ JEDNORODZINNEJ I USŁUG