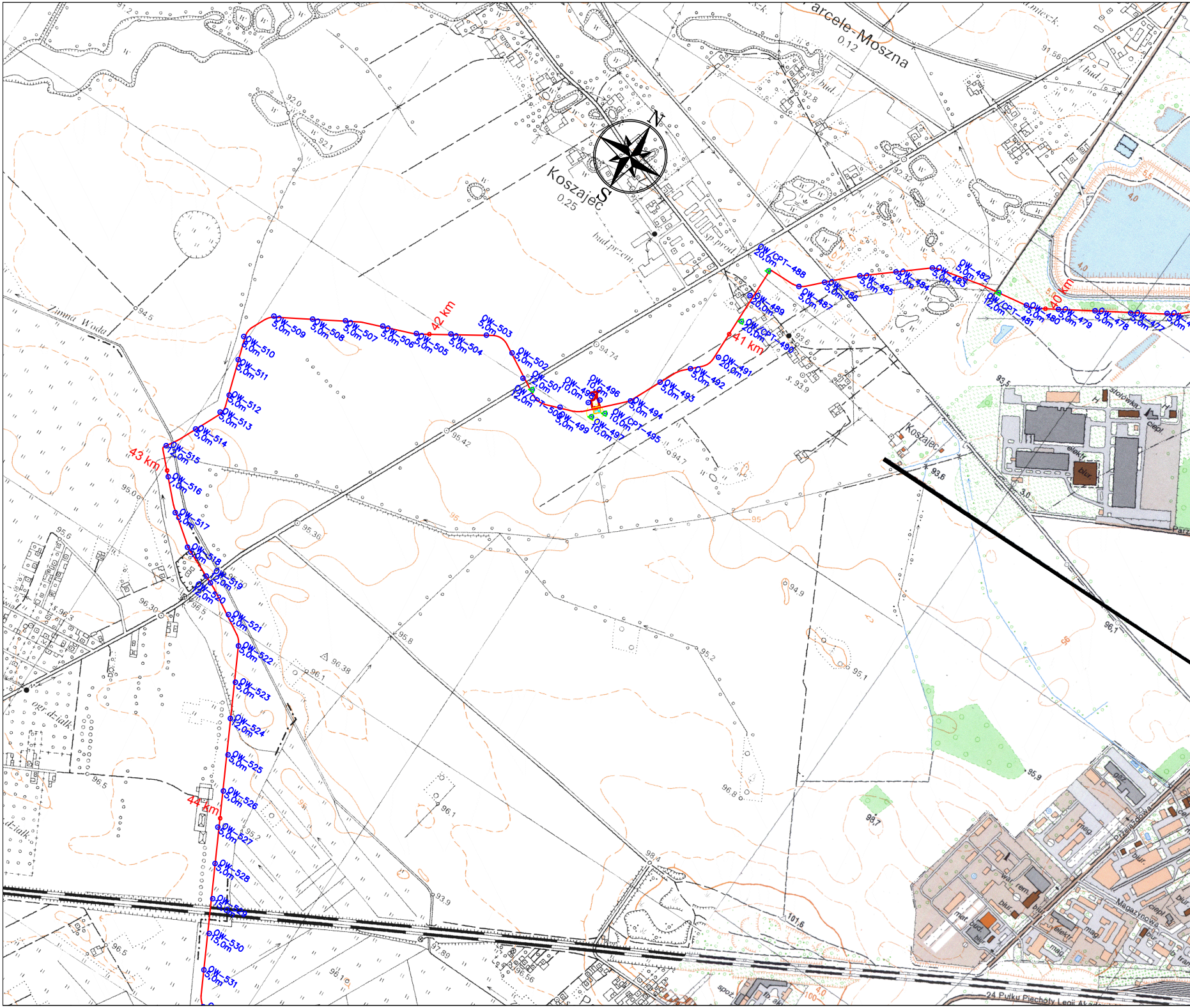
N
S
Koszajec
0.25
Parcele-Moszna
0.12
Zimna Woda
Koszajec
40 km
41 km
42 km
43 km
44 km
OW-477 5,0m
OW-478 5,0m
OW-479 5,0m
OW-480 5,0m
OW/CPT-481 12,0m
OW-482 5,0m
OW-483 5,0m
OW-484 5,0m
OW-485 5,0m
OW-486 5,0m
OW-487 5,0m
OW/CPT-488 20,0m
OW-489 20,0m
OW/CPT-490 20,0m
OW-491 20,0m
OW-492 5,0m
OW-493 5,0m
OW-494 5,0m
OW/CPT-495 10,0m
OW-496 10,0m
OW-497 10,0m
OW-498 10,0m
OW-499 5,0m
OW/CPT-500 12,0m
OW-501 12,0m
OW-502 5,0m
OW-503 5,0m
OW-504 5,0m
OW-505 5,0m
OW-506 5,0m
OW-507 5,0m
OW-508 5,0m
OW-509 5,0m
OW-510 8,0m
OW-511 5,0m
OW-512 5,0m
OW-513 5,0m
OW-514 5,0m
OW-515 12,0m
OW-516 1,0m
OW-517 5,0m
OW-518 5,0m
OW-519 12,0m
OW-520 12,0m
OW-521 5,0m
OW-522 5,0m
OW-523 5,0m
OW-524 12,0m
OW-525 5,0m
OW-526 5,0m
OW-527 5,0m
OW-528 5,0m
OW-529 15,0m
OW-530 15,0m
OW-531 5,0m
stołówka
ciepl.
elektr.
biur.
gaz
mag.
war. rem.
Magazynowa
Przejazdowa
24 Pułku Piechoty Legii Akad
sp.prod.
bud.przem.
ogr. dział.
94.74
95.42
95.36
94.7
93.6
93.9
93.5
94.5
95.0
95.6
96.30
96.5
95.8
96.38
96.1
95.2
95.1
94.9
96.8
98.4
93.9
97.89
96.56
101.6
96.1
95.9
98.7
92.0
92.1
91.2
92.8
92.32
91.56
4,0
5,5
5,0
3,0
93.6
95
96

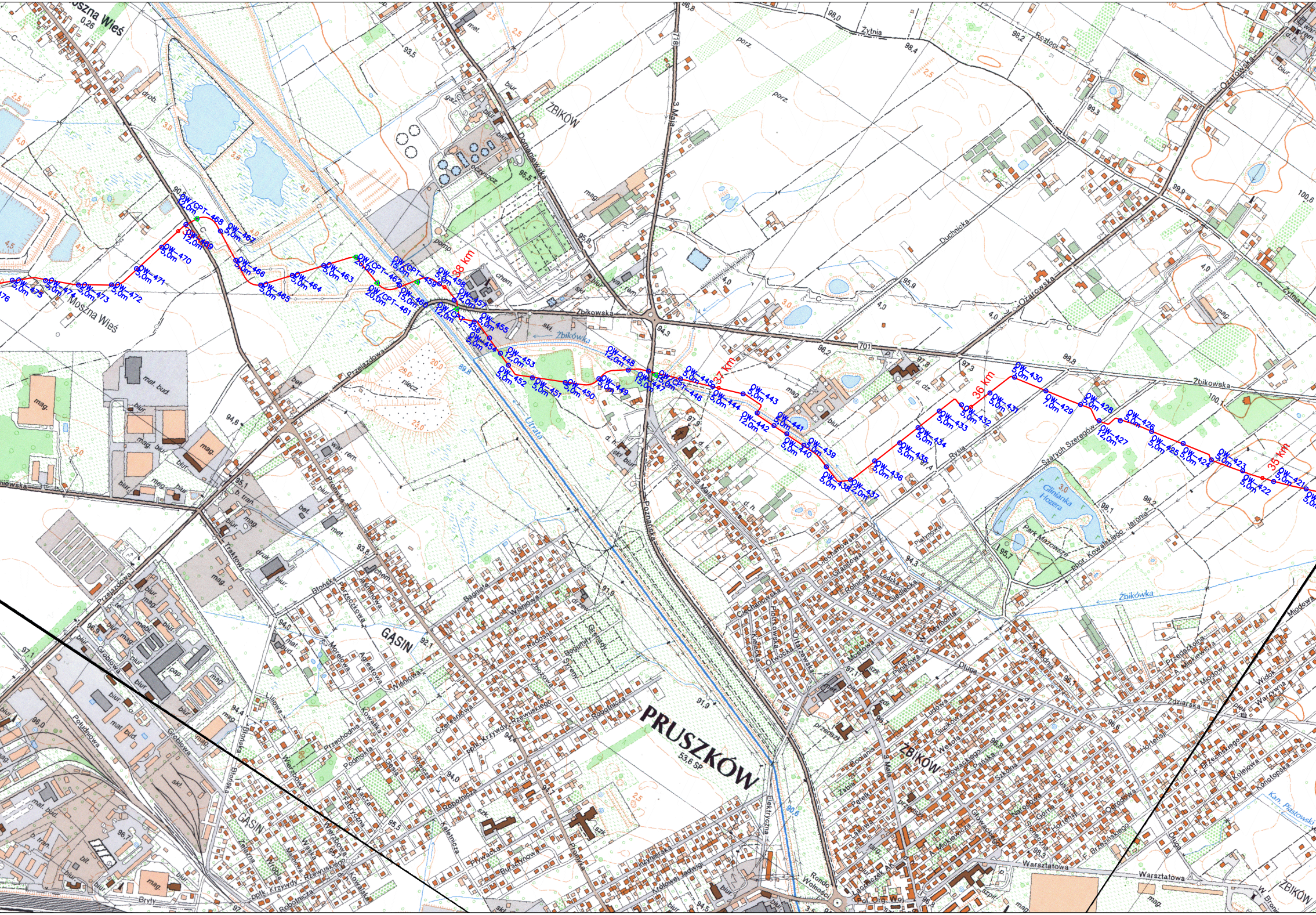
Moszna Wieś
Moszna Wieś
0,26
ZBIKÓW
ŻBIKÓW
PRUSZKÓW
53,6 SP
GĄSIN
GĄSIN
ZBIKÓW
35 km
36 km
37 km
38 km
OW/CPT-468 12,0m
OW-467 5,0m
OW-469 12,0m
OW-470 5,0m
OW-471 5,0m
OW-472 5,0m
OW-473 5,0m
OW-474 5,0m
OW-475 5,0m
OW-466 5,0m
OW-465 5,0m
OW-464 5,0m
OW-463 5,0m
OW/CPT-462 20,0m
OW/CPT-461 20,0m
OW/CPT-459 15,0m
OW-460 15,0m
OW-458 5,0m
OW-457 12,0m
OW/CPT-456 12,0m
OW-455 5,0m
OW-454 5,0m
OW-453 12,0m
OW-452 5,0m
OW-451 5,0m
OW-450 5,0m
OW-449 5,0m
OW-448 12,0m
OW-447 15,0m
OW/CPT-446 15,0m
OW-445 5,0m
OW-444 5,0m
OW-443 5,0m
OW-442 12,0m
OW-441 5,0m
OW-440 5,0m
OW-439 5,0m
OW-438 5,0m
OW-437 12,0m
OW-436 5,0m
OW-435 5,0m
OW-434 5,0m
OW-433 5,0m
OW-432 5,0m
OW-431 5,0m
OW-430 5,0m
OW-429 7,0m
OW-428 5,0m
OW-427 12,0m
OW-426 5,0m
OW-425 5,0m
OW-424 5,0m
OW-423 5,0m
OW-422 5,0m
OW-421 5,0m
Zbikowska
Zbikowska
Żbikówka
Żbikówka
Utrata
Ożarowska
Ożarowska
Żytnia
Żytnia
Rządowa
3 Maja
3 Maja
718
701
Domaniewska
Duchnicka
Poznańska
Przejazdowa
Przejazdowa
Traktowa
Błońska
Błońska
Grobłowa
Południowa
Szarych Szeregów
Park Mazowsze
Glinianka Hozera
Ryska
Długa
Zdziarska
Miodowa
Warsztatowa
Warsztatowa
Elektryczna
Rondo Wolności
Królowej Jadwigi
Bursztynowa
Robotnicza
Kaletnicza
Przechodnia
Bagnista
Wiśniowa
Reymonta
Mostowa
Kolejowa
Konotopska
Hortensji
Ogrodowa
Kan. Pastowski
Brzeźnickiego
Mickiewicza
Plantowa
Pływacka
Sienkiewicza
Bryły
płk. Krzywdy-Rzewuskiego
Bohaterów
oczyszcz.
pomp.
chem.
mag.
mag.
biur.
mat. bud.
skł.
szk.
przedszk.
niecz.
drob.
gosp.
bet.
druk.
d. h.
d. dz.
porz.
b. tran.
93,5
95,5
95,8
96,8
98,0
98,2
98,4
98,3
98,8
99,9
100,6
100,1
94,3
94,6
94,3
95,1
97,9
97,8
97,3
96,2
95,9
94,5
92,1
91,9
91,8
93,8
96,0
97,1
96,7
94,4
94,0
96,8
90,6
89,8
89,8
4,0
4,0
3,0
2,5
2,5
4,5
20,0
25,0
28,0
95,7
98,1
98,2

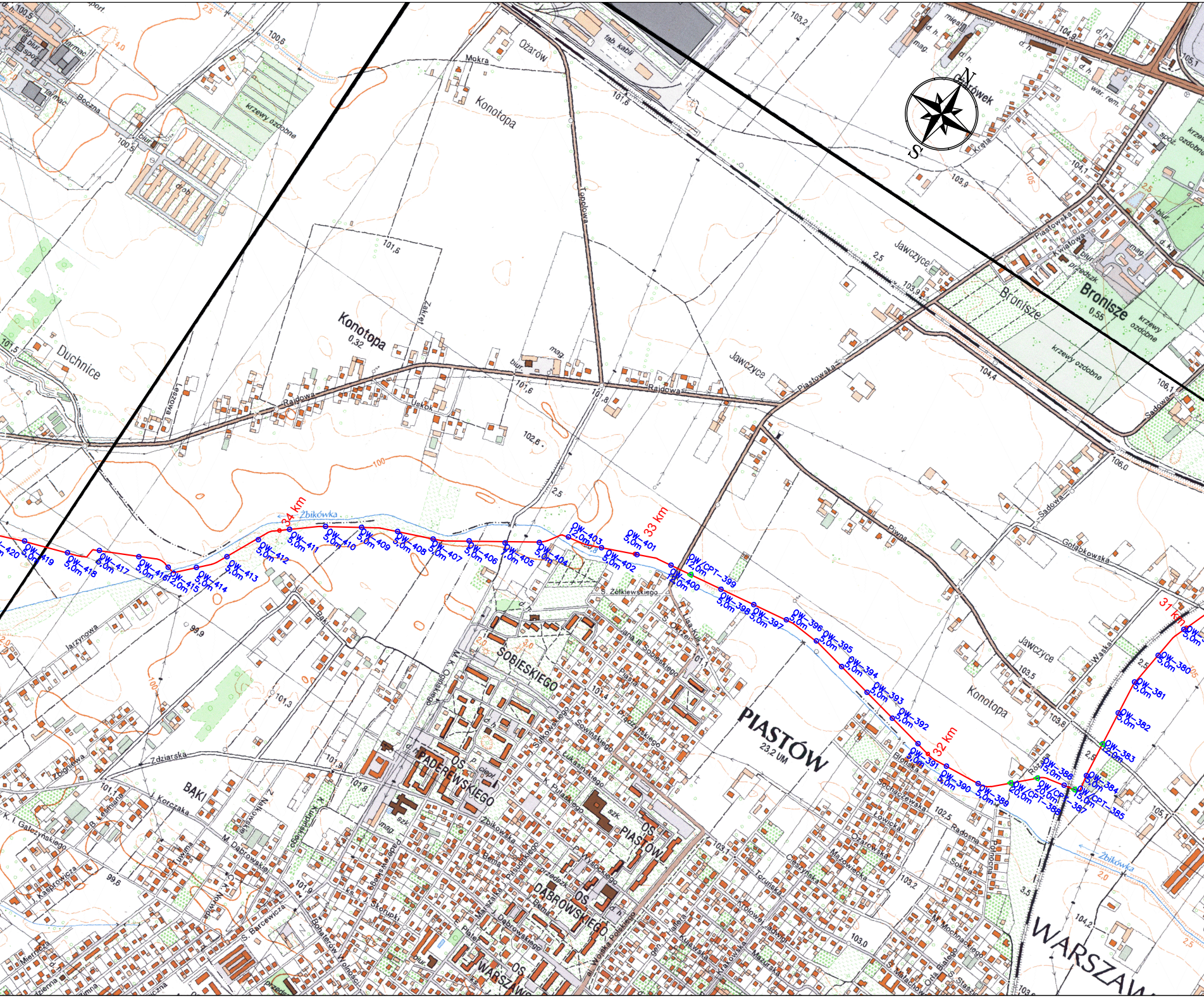
N
S
34 km
33 km
32 km
31 km
Żbikówka
OW-420
OW-419 5,0m
OW-418 5,0m
OW-417 5,0m
OW-416 5,0m
OW-415 12,0m
OW-414 5,0m
OW-413 5,0m
OW-412 5,0m
OW-411 5,0m
OW-410 5,0m
OW-409 5,0m
OW-408 5,0m
OW-407 5,0m
OW-406 5,0m
OW-405 7,0m
OW-404 5,0m
OW-403 12,0m
OW-402 5,0m
OW-401 5,0m
OW-400 12,0m
OW/CPT-399 12,0m
OW-398 5,0m
OW-397 5,0m
OW-396 5,0m
OW-395 5,0m
OW-394 5,0m
OW-393 5,0m
OW-392 5,0m
OW-391 5,0m
OW-390 5,0m
OW-389 5,0m
OW/CPT-388 20,0m
OW/CPT-387 20,0m
OW-386 15,0m
OW/CPT-385 15,0m
OW-384 5,0m
OW-383 12,0m
OW-382 5,0m
OW-381 5,0m
OW-380 5,0m
PIASTÓW
23,2 UM
Konotopa
0,32
Bronisze
0,55
Duchnice
Jawczyce
Ożarów
WARSZAW
Rajdowa
Topolowa
Piastowska
Piwna
Gołąbkowska
Sadowa
Wąska
Mokra
Boczna
Leszowa
Uskok
Zakręt
Kreta
Kwiatowa
fab. kabli
krzewy ozdobne
SOBIESKIEGO
OS. PADEREWSKIEGO
OS. PIASTÓW
OS. DĄBROWSKIEGO
OS. WARSZAWSKA
BĄKI
Zdziarska
Jarzynowa
S. Żółkiewskiego
Jana III Sobieskiego
Błońska
Sochaczewska
Łowicka
Ożarowska
Mazowiecka
Radosna
Sokola
Północna
Różana
Toruńska
Cieszyńska
101,6
101,8
102,6
103,5
103,8
104,4
105,1
106,0
106,1
99,9
101,3
101,9
102,5
103,1
103,2
2,5
100

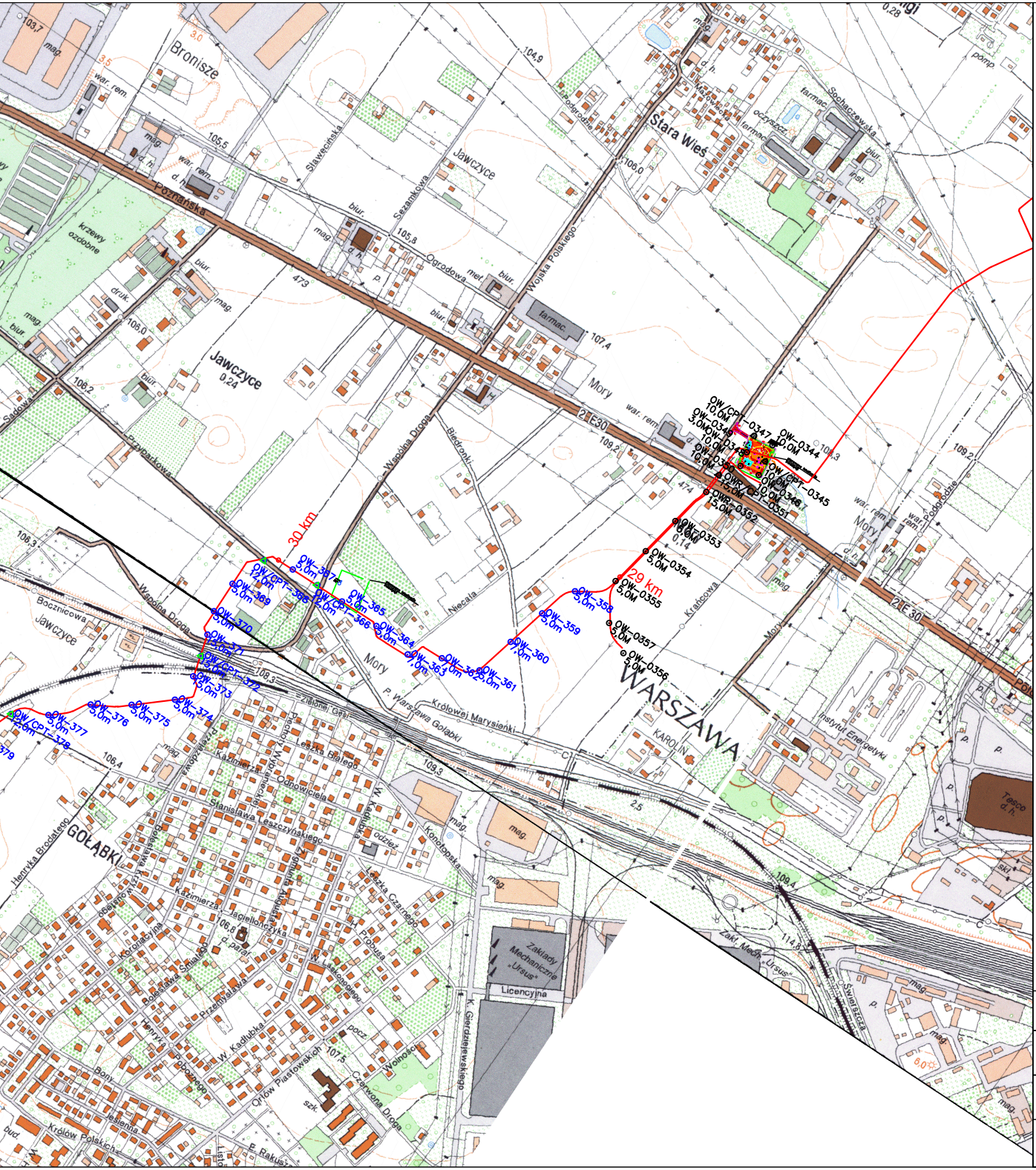
Bronisze
Stara Wieś
Jawczyce
Jawczyce 0,24
Mory
WARSZAWA
GOŁĄBKI
KAROLIN
Poznańska
Wojska Polskiego
Ogrodowa
Sezamkowa
Sławęcińska
Przyparkowa
Wspólna Droga
Biedronki
Niecała
Krańcowa
Bocznicowa
Zielone Gaje
Królowej Marysieńki
Warszawska
Instytut Energetyki
Tesco
Zakłady Mechaniczne „Ursus"
Licencyjna
K. Gierdziejewskiego
Henryka Brodatego
Kazimierza Jagiellończyka
Stanisława Leszczyńskiego
Bolesława Śmiałego
Przemysława
W. Kadłubka
Orłów Piastowskich
Czerwona Droga
Królów Polskich
E30
30 km
29 km
OW/CPT-0347 10,0M
OW-0344 10,0M
OW-0349 3,0M
OW-0348 10,0M
OW/CPT-0345
OW-0346 10,0M
OW/CPT-0351
OW-0352 15,0M
OW-0353 5,0M
OW-0354 5,0M
OW-0355 5,0M
OW-0357 5,0M
OW-0356 5,0M
OW-358 5,0m
OW-359 5,0m
OW-360 7,0m
OW-361 5,0m
OW-362 7,0m
OW-363 7,0m
OW-364 5,0m
OW-365 5,0m
OW/CPT-366 12,0m
OW-367 5,0m
OW/CPT-368 12,0m
OW-369 5,0m
OW-370 5,0m
OW-371 5,0m
OW/CPT-372 5,0m
OW-373 5,0m
OW-374 5,0m
OW-375 5,0m
OW-376 5,0m
OW-377 5,0m
OW/CPT-378 12,0m

Objaśnienia:

— *trasa projektowanego gazociągu wraz dodatkowymi podłączeniami*

29 km — *kilometraż projektowanego gazociągu i dodatkowych podłączeń*

— *obiekty gazowe*

OW-0353 5,0M — *otwory wiertnicze projektowane w ramach Etapu I (numer i głębokość)*

OW-1306 5,0m — *projektowane otwory wiertnicze (numer i głębokość)*

△ — *projektowane sondowania statyczne CPT/CPTu (numer i głębokość zgodne z otworem badawczym z wyjątkiem sondowań dla przejść przez Wisłę zaprojektowanych do 30m)*

Rozmieszczenie arkuszy:

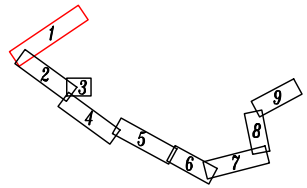

GEOTEKO Sp. z o.o.
Projekty i Konsultacje Geotechniczne
02-739 Warszawa, ul. Wałbrzyska 14/16

TEMAT: Projekt robót geologicznych
Gazociąg Rembelszczyzna-Mory II–
–Wola Karczewska – Etap II

TYTUŁ: Mapa dokumentacyjna

Skala: 10000	*Zał. 8.1*